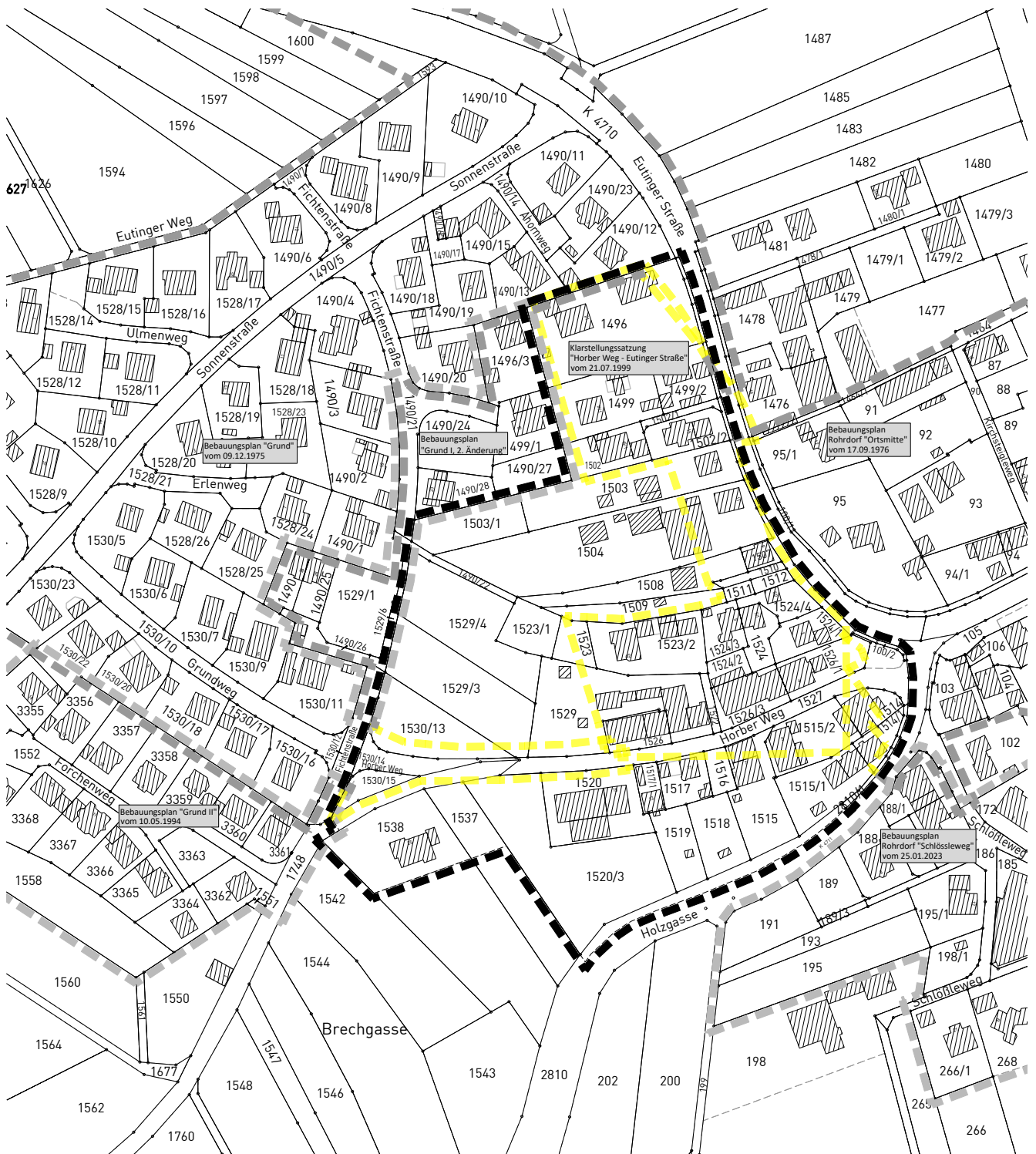






Bebauungsplan "Horber Weg"


Anlage 2


in Eutingen i.G. - Rohrdorf
Landkreis Freudenstadt
ABGRENZUNGSPLAN



-  Grenze des räumlichen Geltungsbereichs des Bebauungsplanes (§ 9 Abs. 7 BauGB)
-  zu überplanender Geltungsbereich angrenzender Bebauungspläne
-  Grenze des räumlichen Geltungsbereichs genehmigter Bebauungspläne
-  Grenze des räumlichen Geltungsbereichs angrenzender Bebauungspläne

Maßstab: 1 : 2.500		Projektnummer: 12558 Plannummer: 12558/abgr_3.1	
Gez./Geä.	Datum	Anderungsvermerk	Grundlage: ALKIS_21-UTM
WJ/DS	14.02.22	Abgrenzungsplan	
SF/WJ	06.11.23	geänderte Fassung (nur Legende)	
SP/WJ	01.03.24	Darstellung Geltungsbereich BBP "Ortsmitte" und "Schlössleweg"	





info@gf-kom.de
www.gf-kommunal.de
Tel +49 7485-9769-0

