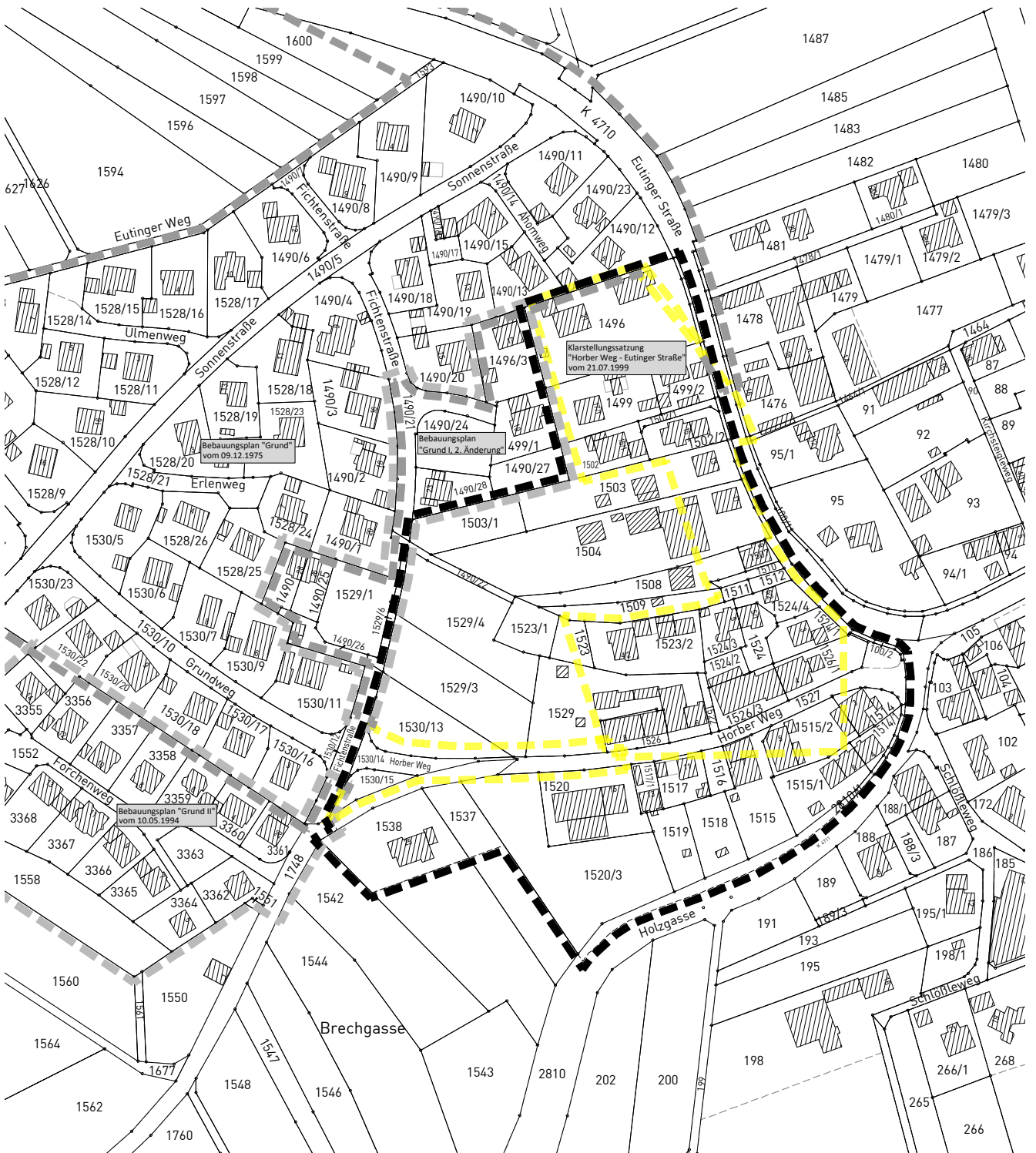






# Bebauungsplan "Horber Weg"

in Eutingen i.G. - Rohrdorf

Landkreis Freudenstadt

## ABGRENZUNGSPLAN



-  Grenze des räumlichen Geltungsbereichs des Bebauungsplanes (§ 9 Abs. 7 BauGB)
-  aufzuhebender Geltungsbereich angrenzender Bebauungspläne
-  Grenze des räumlichen Geltungsbereichs des genehmigten Bebauungsplanes "Grund"
-  Grenze des räumlichen Geltungsbereichs angrenzender Bebauungspläne

Maßstab: 1 : 2.500		Projektnummer: 12558	
		Plannummer: 12558/abgr_1.1	
Gez./Geä.	Datum	Änderungsvermerk	Grundlage: ALKIS_21-UTM
WJ/DS	14.02.22	Abgrenzungsplan	





[info@gf-kom.de](mailto:info@gf-kom.de)  
[www.gf-kommunal.de](http://www.gf-kommunal.de)  
 Tel +49 7485-9769-0

