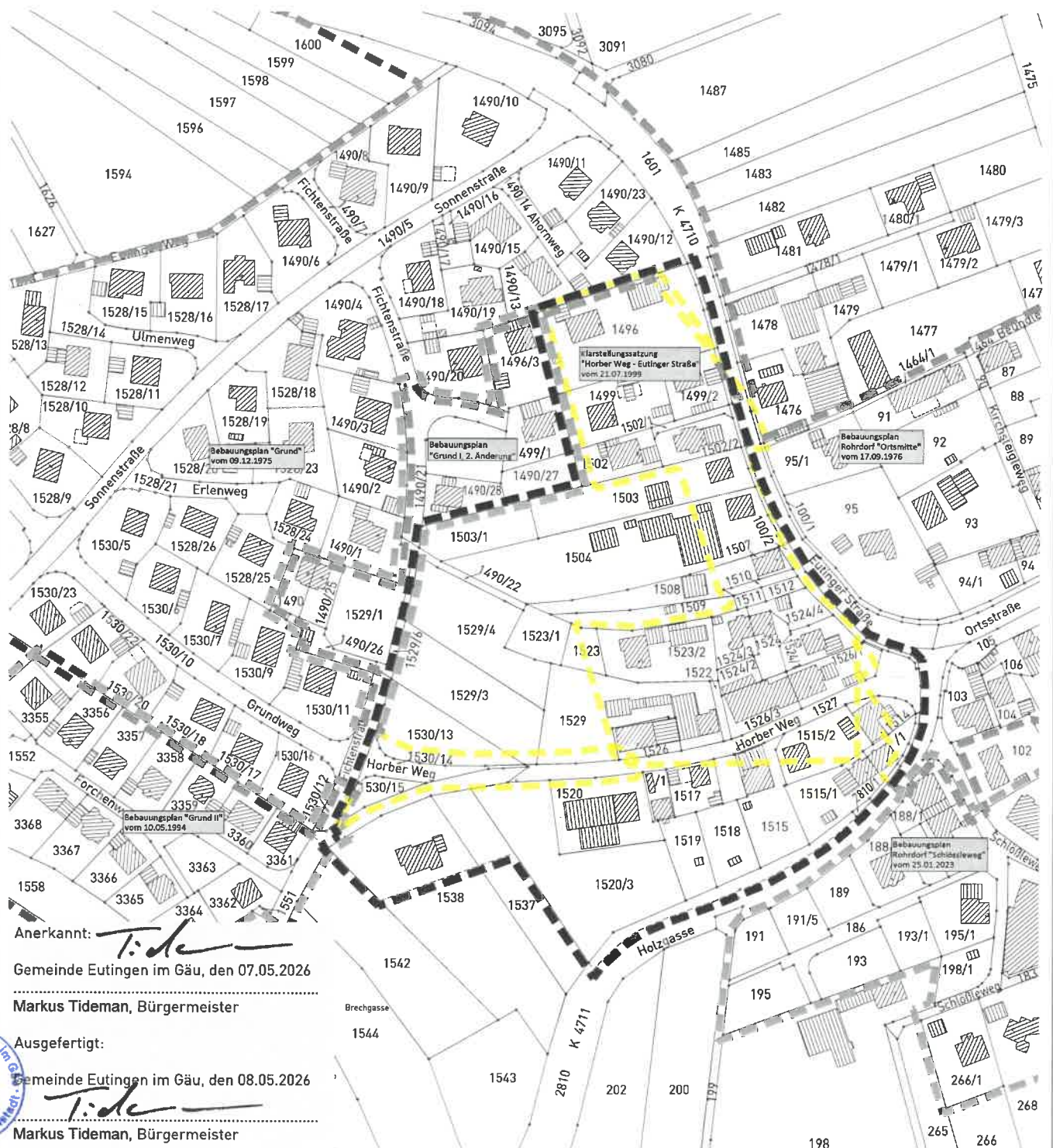



Bebauungsplan "Horber Weg"


in Eutingen i.G. - Rohrdorf

Landkreis Freudenstadt


ABGRENZUNGSPLAN




Anerkannt: 
 Gemeinde Eutingen im Gäu, den 07.05.2026
 Markus Tideman, Bürgermeister


Ausgefertigt:
 Gemeinde Eutingen im Gäu, den 08.05.2026

 Markus Tideman, Bürgermeister



 Grenze des räumlichen Geltungsbereichs des Bebauungsplanes (§ 9 Abs. 7 BauGB)

 zu überplanender Geltungsbereich angrenzender Bebauungspläne

 Grenze des räumlichen Geltungsbereichs genehmigter Bebauungspläne

 Grenze des räumlichen Geltungsbereichs angrenzender Bebauungspläne

Maßstab:	1 : 2.500	Projektnummer:	12558
		Plannummer:	12558/abgr_5.1
Gez./Geä.	Datum	Änderungsvermerk	Grundlage: ALKIS_25-UTM
WJ/DS	14.02.22	Abgrenzungsplan	
SF/WJ	06.11.23	geänderte Fassung (nur Legende)	
SP/WJ	01.03.24	ergänzt mit zu überplanender Geltungsbereich Rohrdorf "Ortsmitte" und "Schlössleweg" und angrenzender Geltungsbereich "Schlössleweg"	
SP/WJ	12.01.26	geänderte Fassung (nur Datum)	
SP/WJ	10.04.26	geänderte Fassung zum Satzungsbeschluss	

  info@gf-kom.de
www.gf-kommunal.de
 Tel +49 7485-9769-0 