






# UMWELTBERICHT ZUM BEBAUUNGSPLAN 'VOLLMARINGER WEG'

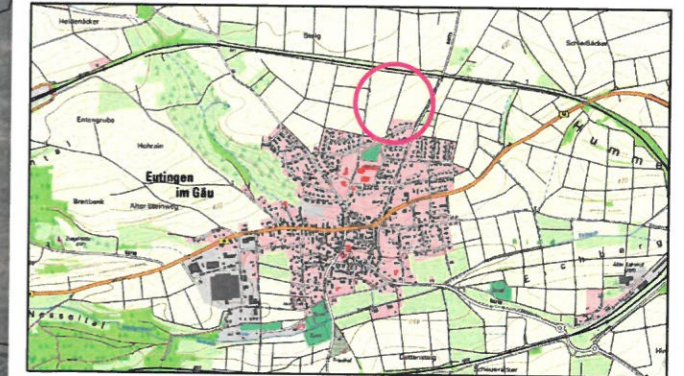
GEMEINDE EUTINGEN IM GÄU / LANDKREIS FREUDENSTADT

## BESTANDSPLAN BIOTOPE UND NUTZUNGEN ZEICHENERKLÄRUNG

-  33.41 Fettwiese mittlerer Standorte
-  37.10 Acker
-  45.40b Streuobstbestand auf mittelwertigen Biotoptypen
-  Einzelbaum
-  Grenze des räumlichen Geltungsbereichs



### LAGE IM RAUM



Gemeinde Eutingen im Gäu  
Landkreis Freudenstadt

Umweltbericht zum Bebauungsplan  
"Vollmaringer Weg"



in Eutingen im Gäu

### BESTANDSPLAN DER BIOTOP- UND NUTZUNGSSTRUKTUREN

Maßstab:	1 : 500	Projektnummer:	12445
		Plannummer:	12445-best-2.0
Gez./Geö.	Datum	Änderungsvermerk	Grundlage: ALK, FDOP
Ps/Gf	08.05.20	erstellt	
Ps/Gf	28.09.20	geänderte Fassung (nur Datum)	
Ps/Gf	12.10.21	geänderte Fassung (nur Datum)	

**BÜROGRÖRER** UMWELT + VERKEHR + STADTPLANUNG

Büro Empfingen Hohenollerweg 1 72186 Empfingen Tel.: 07485/9769-0 info@buero-groerer.de	Büro Domstetten Schießgrabenstraße 4 72280 Domstetten Tel.: 07443/24056-0 info@buero-groerer.de	Büro Owingen Gottlieb-Damian-Str. 2 88696 Owingen Tel.: 07551/83498-0 info@buero-groerer.de
---	---	---